

SCHEDA SITO RILEVANTE B08 – CA' BALLARIN

SCHEDA D'INQUADRAMENTO CONOSCITIVO DEL SITO AI FINI ANTINCENDIO

DESCRIZIONE DEL SITO

Bosco litoraneo sito nel comune di Cavallino Treporti, di superficie pari a circa 78.000 mq. Il bosco è di proprietà pubblica e viene gestito dal Servizio Forestale Regione Veneto (S.F.R.V.); l'intera area del bosco è recintata ed è tagliata in due da una strada che consente l'accesso al mare.

Il piano arboreo dominante è costituito da pino domestico, pino marittimo, robinia, farnia, olmo.

Si riportano di seguito alcune foto rappresentative delle caratteristiche del sito in termini di specie arboree, copertura arbustiva e copertura dello stato erbaceo.



CARATTERIZZAZIONE DELLA PERICOLOSITÀ

Le caratteristiche delle specie arboree prevalenti definiscono un'elevata propensione allo sviluppo dell'incendio.

La copertura arbustiva e di sottobosco ha una consistenza tale da favorire lo sviluppo di un incendio con veloce propagazione alla chioma.

La presenza all'interno dell'area di accampamenti precari di nomadi o senzatetto, che accedono all'area attraverso varchi abusivi, costituiscono un fattore di probabile innesco.

ALTA

CARATTERIZZAZIONE DELL'ESPOSIZIONE

Il bosco ha un'estensione significativa e non presenta particolari valori associati oltre a quello forestale; si deve comunque considerare che nelle immediate vicinanze sono presenti alcuni stabilimenti balneari e alcuni campeggi e che quindi d'estate l'area è molto frequentata.

SIGNIFICATIVA

CARATTERIZZAZIONE DELLA VULNERABILITÀ

Il sito presenta caratteristiche tali da rendere facilmente avvistabile l'incendio ed essere raggiunto dalle squadre antincendio entro un tempo inferiore a 30 minuti. Non essendoci la possibilità di accedere all'interno dell'area con mezzi carrabili l'accessibilità e l'attaccabilità con mezzi antincendio è possibile solo in alcune zone e con risorse idriche trasportate.

La conformazione del sito è piana e la strada di accesso alla spiaggia costituisce elemento di rottura per i soli incendi di superficie.

RISORSE DIPONIBILI

L'unica risorsa idrica della zona è rappresentata dal mare.

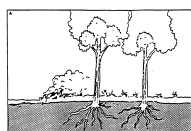
MEDIA

GIUDIZIO SUL RISCHIO DEL SITO


BASSO

CARATTERIZZAZIONE DELL'EVENTO


Incendio sotterraneo



Incendio di superficie



Incendio di chioma



SCENARIO INCIDENTALE DI RIFERIMENTO

Incendio sotterraneo o di superficie che si sviluppa rapidamente alla chioma e può coinvolgere l'intera area del bosco.

SITUAZIONI CRITICHE

Il bosco sorge in un'area isolata rispetto agli insediamenti residenziali, si deve comunque considerare che confina con un campeggio e con altre strutture ricreative frequentate soprattutto d'estate.

POSSIBILE SCENARIO DEGENERATIVO DELL'EVENTO

Passaggio dell'incendio oltre la strada che lo divide in due e coinvolgimento del campeggio per trasporto di tizzoni ardenti.

INDICAZIONI DI MASSIMA DA ADOTTARE IN CASO D'INCENDIO

- Allertare rapidamente le squadre antincendio.
- Allontanare eventuali persone presenti nell'area interessata dall'incendio e, se possibile, le auto in sosta dalle zone potenzialmente interessabili dall'evoluzione dell'incendio.
- Agire sotto vento cercando di contrastare il fronte dell'incendio.