

SCHEDA SITO RILEVANTE B06 – SAN NICOLO’

SCHEDA D'INQUADRAMENTO CONOSCITIVO DEL SITO AI FINI ANTINCENDIO

DESCRIZIONE DEL SITO

Bosco litoraneo sito nel comune di Venezia lungo il litorale del Lido, nelle immediate vicinanze dell'aeroporto Nicelli, di superficie pari a circa 57.000 mq. Il bosco è di proprietà pubblica e viene gestito dal Servizio Forestale regione Veneto (S.F.R.V.).L'area del bosco è recintata e accessibile solo attraverso alcuni varchi pedonali a libero accesso.

Il piano arboreo dominante è costituito da pino domestico, pino marittimo, pioppo, salice, farnia, olmo, frassino.

Le caratteristiche delle specie arboree, della copertura arbustiva e della copertura dello stato erbaceo sono evidenziati nelle foto sottoriportate.



CARATTERIZZAZIONE DELLA PERICOLOSITÀ

Le caratteristiche delle specie arboree prevalenti definiscono un'elevata propensione allo sviluppo dell'incendio.

La copertura arbustiva e di sottobosco ha una consistenza tale da favorire lo sviluppo di un incendio con lenta propagazione alla chioma.

La possibile presenza di persone che accedono attraverso i varchi non controllati costituiscono un fattore di probabile innesco. Altro fattore di probabile innesco è l'accensione di fuochi durante i pic nik che vengono fatti all'interno dell'area.

ALTA

CARATTERIZZAZIONE DELL'ESPOSIZIONE

La dimensione del bosco assume un'estensione significativa e presenta inoltre un particolare valore naturalistico.

Si deve inoltre considerare che il bosco confina con l'aeroporto Nielli e la presenza, nelle vicinanze, dell'ospedale e di insediamenti turistici.

RILEVANTE

CARATTERIZZAZIONE DELLA VULNERABILITÀ

Il sito presenta caratteristiche tali da rendere facilmente avvistabile l'incendio ed essere raggiunto dalle squadre antincendio entro un tempo inferiore a 30 minuti. L'accessibilità e l'attacabilità con mezzi antincendi può avvenire da qualsiasi zona con la possibilità di rapido rifornimento idrico in loco.

La conformazione del sito è piana e non vi sono elementi di rottura all'interno dell'area.

RISORSE DIPONIBILI

L'unica risorsa idrica del sito è rappresentata dal mare.

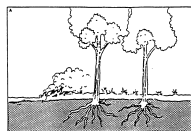
MEDIA

GIUDIZIO SUL RISCHIO DEL SITO


MEDIO

CARATTERIZZAZIONE DELL'EVENTO


Incendio sotterraneo



Incendio di superficie



Incendio di chioma



SCENARIO INCIDENTALE DI RIFERIMENTO

Incendio di chioma che può coinvolgere l'intera area del bosco.

SITUAZIONI CRITICHE

- Aeroporto G. Nielli
- Ospedale
- Insediamenti turistico-ricreativi

POSSIBILE SCENARIO DEGENERATIVO DELL'EVENTO

Coinvolgimento nell'incendio dell'aeroporto e degli insediamenti turistici presenti nelle immediate vicinanze.

INDICAZIONI DI MASSIMA DA ADOTTARE IN CASO D'INCENDIO

- Allertare rapidamente le squadre antincendio.
- Allontanare le persone dall'area interessata dall'incendio e, se possibile, le auto e i beni in sosta dalle zone potenzialmente interessabili dall'evoluzione dell'incendio.
- Agire sotto vento cercando di contrastare il fronte dell'incendio primariamente a difesa degli insediamenti.