

SCHEDA SITO RILEVANTE B01 – BOSCO NORDIO

SCHEDA D'INQUADRAMENTO CONOSCITIVO DEL SITO AI FINI ANTINCENDIO

DESCRIZIONE DEL SITO

Bosco interno sito nel comune di Chioggia, di superficie complessiva pari a circa 1.300.000 mq. Il bosco è di proprietà pubblica e viene gestito da Veneto Agricoltura, con personale presente in loco. Il bosco è suddiviso in due parti da una strada; tutta l'area del bosco è recintata e l'accesso è consentito solo per visite guidate organizzate.

Il piano arboreo dominante è costituito da leccio, pino domestico, roverella, frassino, pioppo, carpino, olmo.

Le caratteristiche delle specie arboree, della copertura arbustiva e della copertura dello strato erbaceo sono evidenziati nelle foto sottoriportate.



CARATTERIZZAZIONE DELLA PERICOLOSITÀ

Le caratteristiche delle specie arboree prevalenti definiscono un'elevata propensione allo sviluppo d'incendio.

La copertura arbustiva e di sottobosco ha una consistenza tale da favorire lo sviluppo di un incendio con veloce propagazione alla chioma. Lo sviluppo di un eventuale incendio è favorito anche dalla particolare ventosità della zona (vento di bora).

L'accesso all'area è consentito solo attraverso autorizzazione e accompagnati per visite guidate, quindi la probabilità di innesco per cause antropiche è bassa.

MEDIA

CARATTERIZZAZIONE DELL'ESPOSIZIONE

La dimensione del bosco assume un'estensione significativa.

Il bosco, conservato fino ad oggi come riserva naturale integrata, è caratterizzato da un ricco piano erbaceo ed arbustivo e dalla presenza di cenosi di pregio. All'interno dell'area si registra inoltre la presenza di un notevole numero di daini.

RILEVANTE

CARATTERIZZAZIONE DELLA VULNERABILITÀ

Il sito presenta caratteristiche tali da rendere facilmente avvistabile l'incendio ed essere raggiunto dalle squadre antincendio entro un tempo inferiore a 30 minuti. L'accessibilità e l'attacabilità con mezzi antincendi può avvenire da qualsiasi zona ma utilizzando risorse idriche trasportate.

La conformazione del sito è piana e l'area del bosco è attraversata da una strada che costituisce elemento di rottura per incendi di chioma.

RISORSE DIPONIBILI

Le risorse idriche del sito sono: l'Adige e il Canale di Valle

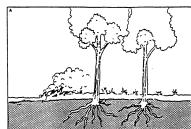
MEDIA

GIUDIZIO SUL RISCHIO DEL SITO


MEDIO

CARATTERIZZAZIONE DELL'EVENTO


Incendio sotterraneo



Incendio di superficie



Incendio di chioma



SCENARIO INCIDENTALE DI RIFERIMENTO

Incendio di superficie che si sviluppa rapidamente alla chiome e può coinvolgere l'intera area del bosco.

SITUAZIONI CRITICHE

- Strada statale n.309- Romea
- Linea ferroviaria Rovigo-Chioggia
- Insediamenti residenziali

POSSIBILE SCENARIO DEGENERATIVO DELL'EVENTO

Passaggio dell'incendio oltre la strada che divide il bosco e coinvolgimento delle infrastrutture, delle abitazioni presenti nelle immediate vicinanze e del bosco di Sant'Anna.

INDICAZIONI DI MASSIMA DA ADOTTARE IN CASO D'INCENDIO

- Allertare rapidamente le squadre antincendio.
- Allontanare le persone dall'area interessata dall'incendio e, se possibile, le auto e i beni in sosta dalle zone potenzialmente interessabili dall'evoluzione dell'incendio.
- Agire sotto vento cercando di contrastare il fronte dell'incendio primariamente a difesa degli insediamenti e delle infrastrutture.